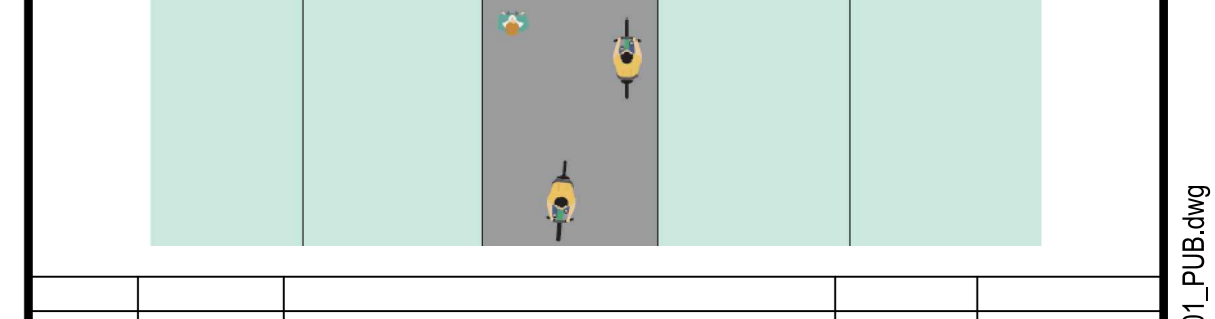
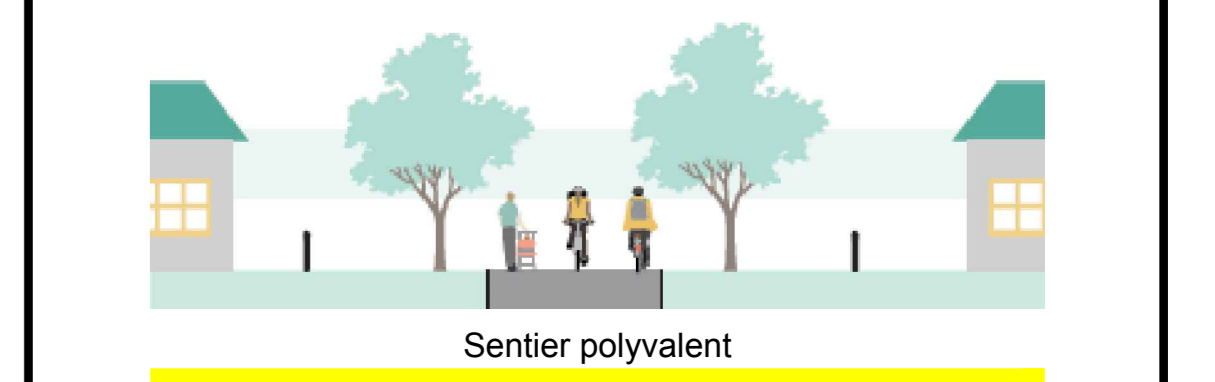
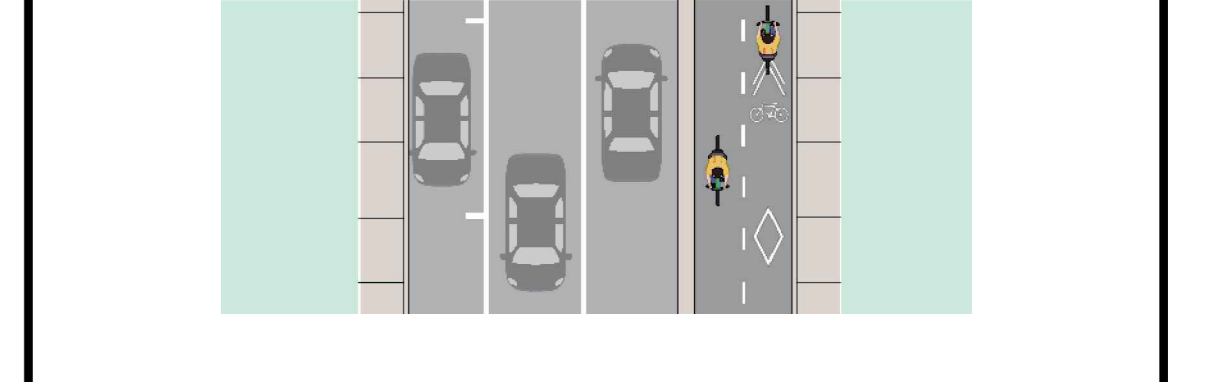
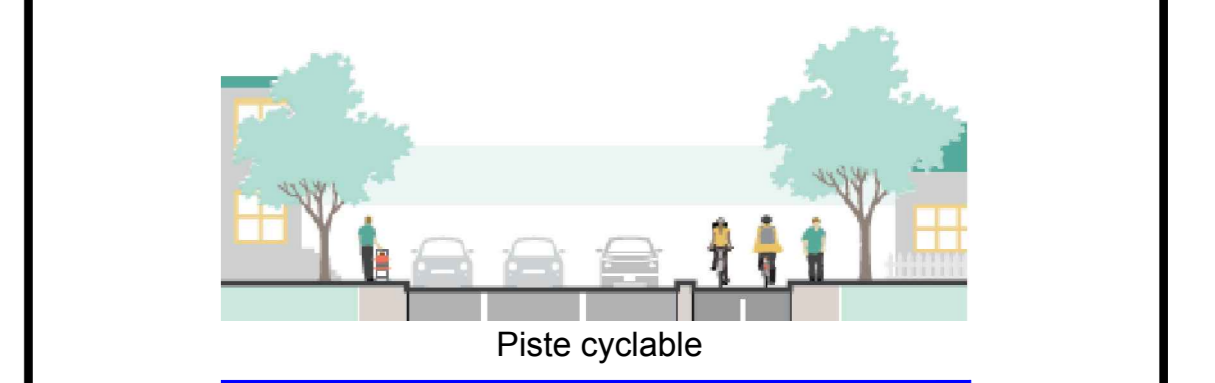
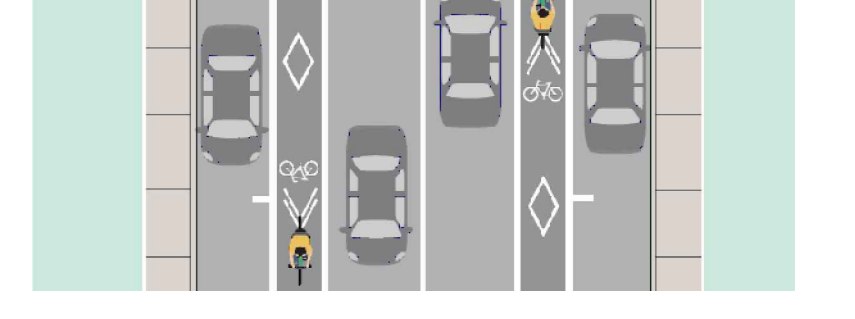
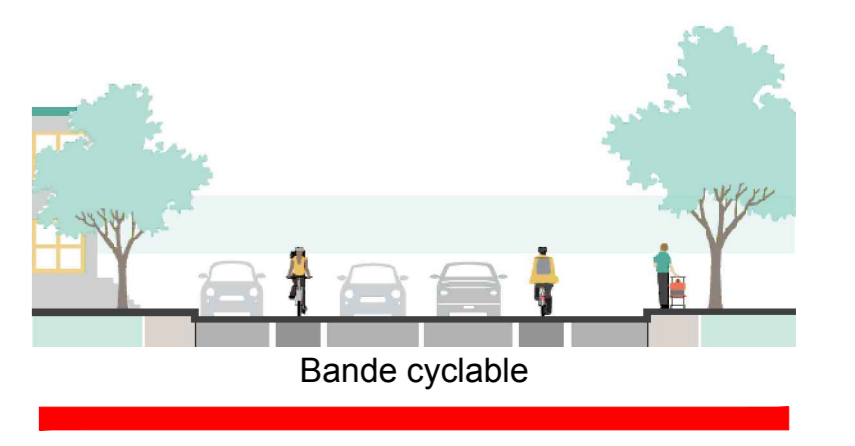
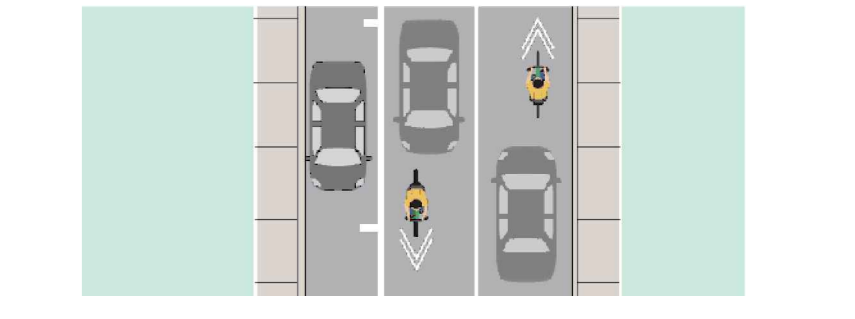
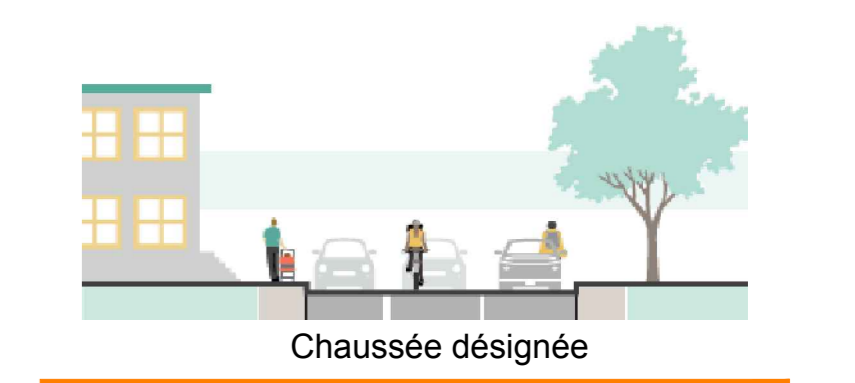


- LÉGENDE**
- Parcs
 - Écoles
 - Station Metro Longueuil
 - Station de bixi
 - Gare

- RÉSEAU CYCLABLE**
- Chaussée désignée
 - Bande cyclable (unidirectionnelle)
 - Bande cyclable (bidirectionnelle)
 - Piste cyclable (unidirectionnelle)
 - Piste cyclable (bidirectionnelle)
 - Sentier polyvalent
 - Accotement revêtu
 - Réseau piétonniers
 - Navette fluviale
 - Travaux planifiés



REV. No.	DATE	NATURE	PAR	APPROUVE

DIRECTION DU GÉNIE
4251, chemin de la Savane, Longueuil (Québec) J3Y 9K4

- Service des bâtiments
- Service du génie
- Service de l'environnement et de l'architecture de paysage

PROJET
RÉSEAU CYCLABLE

DESCRIPTION
VILLE DE LONGUEUIL

PROJET :	4 DE PROJET	PRÉPARÉ PAR :	
CONTRAT :	4 DE CONTRAT	DESSINÉ PAR :	S. Deshaies
		VÉRIFIÉ PAR :	G. Guay
		DATE :	Février 2017
		ÉCHELLES :	1:2000
		PLAN No. :	17_E,V_035_001
		REVISION	R01

Fichier: I:\DAO_Terrain\Projets\Longueuil\Plan_sens_cyclable\2017\DAO\17E0350001_PUB_2017.dwg
 Modifié le: 2017-04-25 14:20:11 Imprimé le: 2017-04-25 14:23:31 Par: sdeshaie